





























SERVIÇOS CENTRAIS DE PREVISÃO METEOROLÓGICA (SCPM)  
TABELA DE PREVISÃO PARA OS DISTRITOS VÁLIDA PARA  
DIA 20 DE MAIO DE 2026  
PROVÍNCIA DE MAPUTO

Distrito	Registada dia 19/05/2026			Previsão			
	Tx (°)	Tn (°)	Precip. (mm)	Tx (°)	Tn (°)	Fenómeno	Vento
Maputo-Observatório	25.2	18.2	0.0				
Namaacha				<b>23</b>	<b>13</b>		 Fraco a moderado.
Magude				<b>26</b>	<b>16</b>		 Fraco a moderado.
Matutuine				<b>25</b>	<b>16</b>		 Fraco a moderado.
Boane				<b>26</b>	<b>16</b>		 Fraco a moderado.
Moamba				<b>26</b>	<b>15</b>		 Fraco a moderado.

PROVÍNCIA DE GAZA

Distrito	Registadas dia 19/05/2026			Previsão			
	Tx (°)	Tn (°)	Precip. (mm)	Tx (°)	Tn (°)	Fenómeno	Vento
Bilene				<b>25</b>	<b>16</b>		 Fraco a moderado
Chibuto	26.5	17.5	0.0	<b>26</b>	<b>17</b>		 Fraco a moderado.
Mandlakazi	28.7	14.9	0.0	<b>28</b>	<b>15</b>		 Fraco a moderado.
Chokwé	---	---	0.0	<b>25</b>	<b>16</b>		 Fraco a moderado
Massingir	27.2	16.4	0.0	<b>26</b>	<b>16</b>		 Fraco a moderado
Mabalane	27.3	14.0	0.0	<b>26</b>	<b>15</b>		 Fraco a moderado,
Ndindiza	29.8	15.2	0.0	<b>29</b>	<b>16</b>		 Fraco a moderado.
Massangena	28.1	14.1	0.0	<b>28</b>	<b>15</b>		 Fraco a moderado.
Limpopo	25.9	16.8	0.0	<b>25</b>	<b>16</b>		 Fraco a moderado

PROVÍNCIA DE INHAMBANE

Distrito	Registadas dia 19/05/2026			Previsão				
	Tx (°)	Tn (°)	Precip. (mm)	Tx (°)	Tn (°)	Fenómeno	Vento	
Maxixe				<b>25</b>	<b>18</b>		↑	Fraco a moderado.
Massinga	27.1	17.7	0.0	<b>26</b>	<b>17</b>		↑	Fraco a moderado.
Panda	27.0	17.4	0.0	<b>27</b>	<b>16</b>		↑	Fraco a moderado.
Inharrime	---	---	0.0	<b>25</b>	<b>17</b>		↑	Fraco a moderado
Inhassoro	28.1	18.4	0.0	<b>28</b>	<b>18</b>		↑	Fraco a moderado
Jangamo	---	---	0.0	<b>26</b>	<b>18</b>		↑	Fraco a moderado
Mabote	28.8	14.2	0.0	<b>29</b>	<b>15</b>		↑	Fraco a moderado













PROVÍNCIA DE SOFALA

Distrito	Registadas dia 19/05/2026			Previsão				
	Tx (°)	Tn (°)	Precip. (mm)	Tx (°)	Tn (°)	Fenómeno	Vento	
Dondo	28.5	19.0	0.0	<b>28</b>	<b>18</b>		↗	Fraco a moderado
Machanga	29.4	14.8	0.0	<b>30</b>	<b>16</b>		↑	Fraco a moderado
Caia	29.2	20.0	0.0	<b>28</b>	<b>19</b>		↑	Fraco a moderado
Nhamatanda	31.3	19.4	0.0	<b>30</b>	<b>18</b>		↗	Fraco a moderado
Marromeu	---	---	---	<b>27</b>	<b>19</b>		↗	Fraco a moderado







PROVÍNCIA DE MANICA

Distrito	Registadas dia 19/05/2026			Previsão				
	Tx (°)	Tn (°)	Precip. (mm)	Tx (°)	Tn (°)	Fenómeno	Vento	
Manica	---	---	0.0	<b>24</b>	<b>13</b>		↖ ↗	Fraco a moderado
Catandica	27.4	19.4	0.0	<b>26</b>	<b>17</b>		↗	Fraco a moderado
Espungabera	---	---	---	<b>23</b>	<b>13</b>		↗ ↘	Fraco a moderado.
Gondola	---	---	0.0	<b>24</b>	<b>15</b>		↑	Fraco a moderado
Sussundenga	---	---	0.0	<b>20</b>	<b>14</b>		↑	Fraco a moderado
Guro				<b>26</b>	<b>15</b>		↗	Fraco a moderado







PROVÍNCIA DE TETE

Distrito	Registadas dia 19/05/2026			Previsão				
	Tx (°)	Tn (°)	Precip. (mm)	Tx (°)	Tn (°)	Fenómeno	Vento	
Zumbo	29.4	19.0	0.0	<b>29</b>	<b>18</b>			Fraco a moderado.
Tsangano	19.2	12.2	4.0	<b>19</b>	<b>11</b>			Fraco a moderado.
Furancungo	23.4	14.5	1.6	<b>23</b>	<b>15</b>			Fraco a moderado
Ulonguè	24.0	15.7	0.0	<b>25</b>	<b>14</b>			Fraco a moderado
Chitima	29.0	20.0	0.0	<b>30</b>	<b>18</b>			Fraco a moderado.
Mutarara	29.5	19.2	0.0	<b>29</b>	<b>18</b>			Fraco a moderado






PROVÍNCIA DE ZAMBÉZIA

Distrito	Registadas dia 19/05/2026			Previsão				
	Tx (°)	Tn (°)	Precip. (mm)	Tx (°)	Tn (°)	Fenómeno	Vento	
Pebane	34.9	21.2	6.2	<b>25</b>	<b>19</b>			Fraco a moderado.
Mocuba	26.4	19.5	2.2	<b>27</b>	<b>18</b>			Fraco a moderado.
Milange	24.6	16.5	15.5	<b>25</b>	<b>18</b>			Fraco a moderado.





PROVÍNCIA DE NAMPULA

Distrito	Registadas dia 19/05/2026			Previsão				
	Tx (°)	Tn (°)	Precip. (mm)	Tx (°)	Tn (°)	Fenómeno	Vento	
Nacala	31.3	22.4	0.0	<b>30</b>	<b>21</b>			Fraco a moderado.
Lumbo	31.0	22.8	0.0	<b>30</b>	<b>22</b>			Fraco a moderado.
Angoche	30.3	22.1	0.0	<b>29</b>	<b>21</b>			Fraco a moderado

**PROVÍNCIA DE CABO DELGADO**

Distrito	Registadas dia 19/05/2026			Previsão				
	Tx (°)	Tn (°)	Precip. (mm)	Tx (°)	Tn (°)	Fenómeno	Vento	
Metuge	---	---	0.5	<b>30</b>	<b>21</b>		↑	Fraco a moderado, soprando por vezes com rajadas.
Mueda	27.4	18.5	0.0	<b>27</b>	<b>18</b>		↑	Fraco a moderado, soprando por vezes com rajadas.
Montepuêz	31.0	17.0	0.0	<b>31</b>	<b>16</b>		↑	Fraco a moderado.
Mocímboa da Praia	30.9	21.8	0.0	<b>31</b>	<b>21</b>		↑	Fraco a moderado, soprando por vezes com rajadas.
Nangade	31.8	22.2	0.0	<b>32</b>	<b>21</b>		↑	Fraco a moderado, soprando por vezes com rajadas.

**PROVÍNCIA DE NIASA**

Distrito	Registadas dia 19/05/2026			Previsão				
	Tx (°)	Tn (°)	Precip. (mm)	Tx (°)	Tn (°)	Fenómeno	Vento	
Cuamba	---	---	1.0	<b>27</b>	<b>17</b>		↑	Fraco a moderado.
Marrupa	27.9	18.4	0.0	<b>27</b>	<b>17</b>		↙	Fraco a moderado.
Mecanhelas	---	---	---	<b>26</b>	<b>16</b>		↑	Fraco a moderado.
Matchedje	---	---	---	<b>27</b>	<b>16</b>		↑	Fraco a moderado.