















SERVIÇOS CENTRAIS DE PREVISÃO METEOROLÓGICA (SCPM)  
TABELA DE PREVISÃO PARA OS DISTRITOS VÁLIDA PARA  
DIA 21 DE MAIO DE 2026  
PROVÍNCIA DE MAPUTO

Distrito	Registada dia 20/05/2026			Previsão				
	Tx (°)	Tn (°)	Precip. (mm)	Tx (°)	Tn (°)	Fenómeno	Vento	
Maputo-Observatório	24.3	17.6	0.0					
Namaacha				<b>21</b>	<b>12</b>		↗	Fraco a moderado.
Magude				<b>24</b>	<b>14</b>		↑	Fraco a moderado.
Matutuine				<b>24</b>	<b>15</b>		↗	Fraco a moderado.
Boane				<b>25</b>	<b>16</b>		↗	Fraco a moderado.
Moamba				<b>26</b>	<b>15</b>		↑	Fraco a moderado.

PROVÍNCIA DE GAZA

Distrito	Registadas dia 20/05/2026			Previsão				
	Tx (°)	Tn (°)	Precip. (mm)	Tx (°)	Tn (°)	Fenómeno	Vento	
Bilene				<b>24</b>	<b>16</b>		↘	Fraco a moderado
Chibuto	26.0	17.8	0.0	<b>26</b>	<b>17</b>		↑	Fraco a moderado.
Mandlakazi	26.5	14.0	0.0	<b>27</b>	<b>15</b>		↑	Fraco a moderado.
Chokwé	---	---	0.0	<b>26</b>	<b>16</b>		↑	Fraco a moderado
Massingir	26.0	16.9	0.0	<b>26</b>	<b>17</b>		↑	Fraco a moderado
Mabalane	27.8	14.4	0.0	<b>27</b>	<b>15</b>		↑	Fraco a moderado,
Ndindiza	29.0	15.4	0.0	<b>29</b>	<b>16</b>		↑	Fraco a moderado.
Massangena	26.7	13.0	0.0	<b>27</b>	<b>15</b>		↑	Fraco a moderado.
Limpopo	25.5	17.0	0.0	<b>26</b>	<b>17</b>		↑	Fraco a moderado

PROVÍNCIA DE INHAMBANE

Distrito	Registadas dia 20/05/2026			Previsão				
	Tx (°)	Tn (°)	Precip. (mm)	Tx (°)	Tn (°)	Fenómeno	Vento	
Maxixe				<b>25</b>	<b>18</b>		↑	Fraco a moderado.
Massinga	25.5	15.6	0.0	<b>25</b>	<b>16</b>		↑	Fraco a moderado.
Panda	29.4	17.1	0.0	<b>28</b>	<b>17</b>		↑	Fraco a moderado.
Inharrime	---	---	0.0	<b>25</b>	<b>17</b>		↘	Fraco a moderado
Inhassoro	28.6	17.7	0.0	<b>28</b>	<b>18</b>		↑	Fraco a moderado
Jangamo	---	---	0.0	<b>26</b>	<b>18</b>		↑	Fraco a moderado
Mabote	27.2	13.5	0.0	<b>27</b>	<b>15</b>		↑	Fraco a moderado













PROVÍNCIA DE SOFALA

Distrito	Registadas dia 20/05/2026			Previsão				
	Tx (°)	Tn (°)	Precip. (mm)	Tx (°)	Tn (°)	Fenómeno	Vento	
Dondo	28.1	18.8	0.0	<b>26</b>	<b>18</b>		↗	Fraco a moderado
Machanga	28.0	15.0	0.0	<b>28</b>	<b>16</b>		↑	Fraco a moderado
Caia	30.4	19.9	0.0	<b>28</b>	<b>19</b>		↗	Fraco a moderado
Nhamatanda	30.5	18.3	0.0	<b>29</b>	<b>18</b>		↗	Fraco a moderado
Marromeu	---	---	---	<b>26</b>	<b>18</b>		↗	Fraco a moderado







PROVÍNCIA DE MANICA

Distrito	Registadas dia 20/05/2026			Previsão				
	Tx (°)	Tn (°)	Precip. (mm)	Tx (°)	Tn (°)	Fenómeno	Vento	
Manica	---	---	0.0	<b>23</b>	<b>12</b>		↘ ↙	Fraco a moderado
Catandica	26.0	19.1	0.0	<b>25</b>	<b>17</b>		↗ ↗	Fraco a moderado
Espungabera	25.2	16.3	0.0	<b>24</b>	<b>15</b>		↗ ↗	Fraco a moderado.
Gondola	---	---	0.0	<b>24</b>	<b>15</b>		↑	Fraco a moderado
Sussundenga	---	---	0.0	<b>23</b>	<b>12</b>		↑	Fraco a moderado
Guro				<b>25</b>	<b>14</b>		↘	Fraco a moderado







PROVÍNCIA DE TETE

Distrito	Registadas dia 20/05/2026			Previsão				
	Tx (°)	Tn (°)	Precip. (mm)	Tx (°)	Tn (°)	Fenómeno	Vento	
Zumbo	29.8	18.2	0.0	<b>29</b>	<b>18</b>			Fraco a moderado.
Tsangano	18.8	12.0	0.1	<b>17</b>	<b>10</b>			Fraco a moderado.
Furancungo	22.8	14.5	0.0	<b>21</b>	<b>14</b>			Fraco a moderado
Ulonguè	24.6	19.0	0.0	<b>23</b>	<b>16</b>			Fraco a moderado
Chitima	28.6	21.0	0.0	<b>29</b>	<b>19</b>			Fraco a moderado.
Mutarara	29.8	19.4	0.0	<b>28</b>	<b>18</b>			Fraco a moderado






PROVÍNCIA DE ZAMBÉZIA

Distrito	Registadas dia 20/05/2026			Previsão				
	Tx (°)	Tn (°)	Precip. (mm)	Tx (°)	Tn (°)	Fenómeno	Vento	
Pebane	30.0	17.0	3.5	<b>28</b>	<b>17</b>			Fraco a moderado.
Mocuba	29.8	20.7	0.0	<b>27</b>	<b>19</b>			Fraco a moderado.
Milange	25.0	17.4	0.0	<b>24</b>	<b>16</b>			Fraco a moderado.





PROVÍNCIA DE NAMPULA

Distrito	Registadas dia 20/05/2026			Previsão				
	Tx (°)	Tn (°)	Precip. (mm)	Tx (°)	Tn (°)	Fenómeno	Vento	
Nacala	31.1	21.5	0.0	<b>30</b>	<b>20</b>			Fraco a moderado.
Lumbo	31.0	21.0	0.0	<b>31</b>	<b>21</b>			Fraco a moderado.
Angoche	30.5	21.2	0.0	<b>29</b>	<b>21</b>			Fraco a moderado

**PROVÍNCIA DE CABO DELGADO**

Distrito	Registadas dia 20/05/2026			Previsão				
	Tx (°)	Tn (°)	Precip. (mm)	Tx (°)	Tn (°)	Fenómeno	Vento	
Metuge	---	---	0.5	<b>30</b>	<b>21</b>		↑	Fraco a moderado, soprando por vezes com rajadas.
Mueda	27.1	17.8	0.0	<b>27</b>	<b>17</b>		↑	Fraco a moderado, soprando por vezes com rajadas.
Montepuêz	31.5	15.9	0.0	<b>30</b>	<b>15</b>		↑	Fraco a moderado.
Mocímboa da Praia	31.5	21.7	0.0	<b>31</b>	<b>22</b>		↙	Fraco a moderado, soprando por vezes com rajadas.
Nangade	---	---	0.0	<b>31</b>	<b>21</b>		↑	Fraco a moderado, soprando por vezes com rajadas.

**PROVÍNCIA DE NIASA**

Distrito	Registadas dia 20/05/2026			Previsão				
	Tx (°)	Tn (°)	Precip. (mm)	Tx (°)	Tn (°)	Fenómeno	Vento	
Cuamba	---	---	1.0	<b>26</b>	<b>16</b>		↑	Fraco a moderado.
Marrupa	28.0	16.3	0.0	<b>26</b>	<b>15</b>		↑	Fraco a moderado.
Mecanhelas	---	---	---	<b>24</b>	<b>15</b>		↑	Fraco a moderado.
Matchedje	---	---	---	<b>27</b>	<b>16</b>		↑	Fraco a moderado.