





























SERVIÇOS CENTRAIS DE PREVISÃO METEOROLÓGICA (SCPM)  
TABELA DE PREVISÃO PARA OS DISTRITOS VÁLIDA PARA  
DIA 02 DE MAIO DE 2026















PROVÍNCIA DE MAPUTO

| Distrito            | Registadas dia 01/06/2026 |        |              | Previsão  |           |   |  |                   |
|---------------------|---------------------------|--------|--------------|-----------|-----------|---|--|-------------------|
|                     | Tx (°)                    | Tn (°) | Precip. (mm) | Tx (°)    | Tn (°)    | Fenómeno  | Vento  |                   |
| Maputo-Observatório | 25.4                      | 18.8   | 0.0          |           |           |   |  |                   |
| Namaacha            |                           |        |              | <b>24</b> | <b>15</b> |   |   | Fraco a moderado. |
| Magude              |                           |        |              | <b>27</b> | <b>14</b> |   |   | Fraco a moderado. |
| Matutuine           |                           |        |              | <b>27</b> | <b>14</b> |   |   | Fraco a moderado. |
| Boane               |                           |        |              | <b>28</b> | <b>15</b> |   |   | Fraco a moderado. |
| Moamba              |                           |        |              | <b>27</b> | <b>15</b> |  |  | Fraco a moderado. |











PROVÍNCIA DE GAZA

| Distrito   | Registadas dia 01/06/2026 |        |              | Previsão  |           |   |   |                   |
|------------|---------------------------|--------|--------------|-----------|-----------|---|---|-------------------|
|            | Tx (°)                    | Tn (°) | Precip. (mm) | Tx (°)    | Tn (°)    | Fenómeno  | Vento   |                   |
| Bilene     |                           |        |              | <b>26</b> | <b>16</b> |  |  | Fraco a moderado, |
| Chibuto    | 27.8                      | 13.6   | 0.0          | <b>29</b> | <b>13</b> |  |  | Fraco a moderado, |
| Mandlakazi | 26.9                      | 14.7   | 0.0          | <b>28</b> | <b>12</b> |  |  | Fraco a moderado  |
| Chokwé     | ---                       | ---    | 0.0          | <b>26</b> | <b>15</b> |  |  | Fraco a moderado  |
| Massingir  | 27.0                      | 15.5   | 0.0          | <b>29</b> | <b>15</b> |  |  | Fraco a moderado  |
| Mabalane   | 27.6                      | 13.5   | 0.0          | <b>30</b> | <b>14</b> |  |  | Fraco a moderado, |
| Ndindiza   | 28.2                      | 14.2   | 0.0          | <b>28</b> | <b>13</b> |  |  | Fraco a moderado  |
| Massangena | 27.1                      | 17.2   | 3.0          | <b>28</b> | <b>14</b> |  |  | Fraco a moderado  |
| Limpopo    | 27.6                      | 15.0   | 0.0          | <b>29</b> | <b>12</b> |  |  | Fraco a moderado  |













PROVÍNCIA DE INHAMBANE

| Distrito  | Registadas dia 01/06/2026 |        |              | Previsão  |           |   |   |
|-----------|---------------------------|--------|--------------|-----------|-----------|---|---|
|           | Tx (°)                    | Tn (°) | Precip. (mm) | Tx (°)    | Tn (°)    | Fenómeno  | Vento   |
| Maxixe    |                           |        |              | <b>26</b> | <b>16</b> |  |  Fraco a moderado. |
| Massinga  | 26.4                      | 14.4   | 0.0          | <b>27</b> | <b>13</b> |  |  Fraco a moderado. |
| Panda     | 26.6                      | 15.2   | 0.0          | <b>27</b> | <b>15</b> |  |  Fraco a moderado. |
| Inharrime | ---                       | ---    | 0.0          | <b>26</b> | <b>15</b> |  |  Fraco a moderado. |
| Inhassoro | 28.2                      | 18.8   | 0.0          | <b>27</b> | <b>17</b> |  |  Fraco a moderado. |
| Jangamo   | ---                       | ---    | 0.0          | <b>27</b> | <b>17</b> |  |  Fraco a moderado. |
| Mabote    | 26.8                      | 17.5   | 0.6          | <b>28</b> | <b>15</b> |  |  Fraco a moderado. |













PROVÍNCIA DE SOFALA

| Distrito   | Registadas dia 01/06/2026 |        |              | Previsão  |           |   |  |
|------------|---------------------------|--------|--------------|-----------|-----------|---|--|
|            | Tx (°)                    | Tn (°) | Precip. (mm) | Tx (°)    | Tn (°)    | Fenómeno  | Vento  |
| Dondo      | 26.2                      | 17.9   | 3.4          | <b>28</b> | <b>18</b> |    |  Fraco a moderado.  |
| Machanga   | 28.2                      | 14.7   | 3.5          | <b>28</b> | <b>12</b> |   |  Fraco a moderado. |
| Caia       | 29.2                      | 17.2   | 0.0          | <b>29</b> | <b>16</b> |  |  Fraco a moderado |
| Nhamatanda | 29.4                      | 19.4   | 0.0          | <b>30</b> | <b>18</b> |  |  Fraco a moderado |
| Marromeu   | ---                       | ---    | ---          | <b>29</b> | <b>18</b> |  |  Fraco a moderado |







PROVÍNCIA DE MANICA

| Distrito    | Registadas dia 01/06/2026 |        |              | Previsão  |           |  |   |
|-------------|---------------------------|--------|--------------|-----------|-----------|--|---|
|             | Tx (°)                    | Tn (°) | Precip. (mm) | Tx (°)    | Tn (°)    | Fenómeno   | Vento   |
| Manica      | ---                       | ---    | 0.0          | <b>25</b> | <b>11</b> |  |  Fraco a moderado. |
| Catandica   | 25.8                      | 16.0   | 0.0          | <b>29</b> | <b>15</b> |  |  Fraco a moderado. |
| Espungabera | ---                       | ---    | ---          | <b>20</b> | <b>16</b> |  |  Fraco a moderado. |
| Gondola     | ---                       | ---    | ---          | <b>22</b> | <b>15</b> |  |  Fraco a moderado. |
| Sussundenga | ---                       | ---    | 0.0          | <b>24</b> | <b>13</b> |  |  Fraco a moderado. |
| Guro        |                           |        |              | <b>25</b> | <b>15</b> |  |  Fraco a moderado. |




PROVÍNCIA DE TETE

| Distrito   | Registadas dia 01/06/2026 |        |              | Previsão  |           |  |   |
|------------|---------------------------|--------|--------------|-----------|-----------|--|---|
|            | Tx (°)                    | Tn (°) | Precip. (mm) | Tx (°)    | Tn (°)    | Fenómeno   | Vento   |
| Zumbo      | 29.4                      | 15.2   | 0.0          | <b>29</b> | <b>13</b> |   |  Fraco a moderado.   |
| Tsangano   | 19.1                      | 10.8   | 0.0          | <b>18</b> | <b>11</b> |  |  Fraco a moderado  |
| Furancungo | 23.6                      | 13.0   | 0.0          | <b>24</b> | <b>13</b> |  |  Fraco a moderado  |
| Ulonguè    | 24.5                      | 11.6   | 0.0          | <b>25</b> | <b>13</b> |  |  Fraco a moderado  |
| Chitima    | 30.5                      | 16.7   | 0.0          | <b>31</b> | <b>17</b> |  |  Fraco a moderado. |
| Mutarara   | 30.5                      | 17.7   | 0.0          | <b>31</b> | <b>18</b> |  |  Fraco a moderado. |






PROVÍNCIA DE ZAMBÉZIA

| Distrito | Registadas dia 01/06/2026 |        |              | Previsão  |           |  |   |
|----------|---------------------------|--------|--------------|-----------|-----------|--|---|
|          | Tx (°)                    | Tn (°) | Precip. (mm) | Tx (°)    | Tn (°)    | Fenómeno   | Vento   |
| Pebane   | 26.6                      | 19.0   | 80.5         | <b>27</b> | <b>19</b> |  |  Fraco a moderado. |
| Mocuba   | 27.0                      | 17.5   | 0.0          | <b>26</b> | <b>18</b> |  |  Fraco a moderado. |
| Milange  | 25.5                      | 17.4   | 0.0          | <b>26</b> | <b>18</b> |  |  Fraco a moderado. |





PROVÍNCIA DE NAMPULA

| Distrito | Registada dia 01/06/2026 |        |              | Previsão  |           |   |       |                   |
|----------|--------------------------|--------|--------------|-----------|-----------|---|-------|-------------------|
|          | Tx (°)                   | Tn (°) | Precip. (mm) | Tx (°)    | Tn (°)    | Fenómeno  | Vento |                   |
| Nacala   | 31.0                     | 20.5   | 0.0          | <b>31</b> | <b>21</b> |  | ↗     | Fraco a moderado. |
| Lumbo    | 30.0                     | 18.8   | 0.0          | <b>30</b> | <b>20</b> |  | ↗     | Fraco a moderado. |
| Angoche  | 28.4                     | 21.0   | 0.8          | <b>29</b> | <b>22</b> |  | ↗     | Fraco a moderado. |

#### PROVÍNCIA DE CABO DELGADO

| Distrito          | Registadas dia 01/06/2026 |        |              | Previsão  |           |   |       |                   |
|-------------------|---------------------------|--------|--------------|-----------|-----------|---|-------|-------------------|
|                   | Tx (°)                    | Tn (°) | Precip. (mm) | Tx (°)    | Tn (°)    | Fenómeno  | Vento |                   |
| Metuge            | ---                       | ---    | 0.0          | <b>30</b> | <b>22</b> |   | ↗     | Fraco a moderado. |
| Mueda             | 27.5                      | 17.2   | 0.0          | <b>28</b> | <b>18</b> |    | ↗     | Fraco a moderado. |
| Montepuêz         | 30.0                      | 14.7   | 0.0          | <b>30</b> | <b>16</b> |   | ↗     | Fraco a moderado. |
| Mocímboa da Praia | 30.7                      | 22.0   | 0.0          | <b>31</b> | <b>23</b> |   | ↗     | Fraco a moderado. |
| Nangade           | 32.1                      | 22.5   | 0.0          | <b>33</b> | <b>23</b> |  | ↖     | Fraco a moderado. |

#### PROVÍNCIA DE NIASSA

| Distrito   | Registadas dia 01/06/2026 |        |              | Previsão  |           |  |       |                   |
|------------|---------------------------|--------|--------------|-----------|-----------|--|-------|-------------------|
|            | Tx (°)                    | Tn (°) | Precip. (mm) | Tx (°)    | Tn (°)    | Fenómeno   | Vento |                   |
| Cuamba     | ---                       | ---    | ---          | <b>27</b> | <b>16</b> |  | →     | Fraco a moderado. |
| Marrupa    | ---                       | ---    | ---          | <b>26</b> | <b>16</b> |  | ←     | Fraco a moderado. |
| Mecanhelas | ---                       | ---    | ---          | <b>26</b> | <b>17</b> |  | ↗     | Fraco a moderado. |
| Matchedje  | 27.8                      | ---    | 0.0          | <b>28</b> | <b>17</b> |  | ←     | Fraco a moderado. |